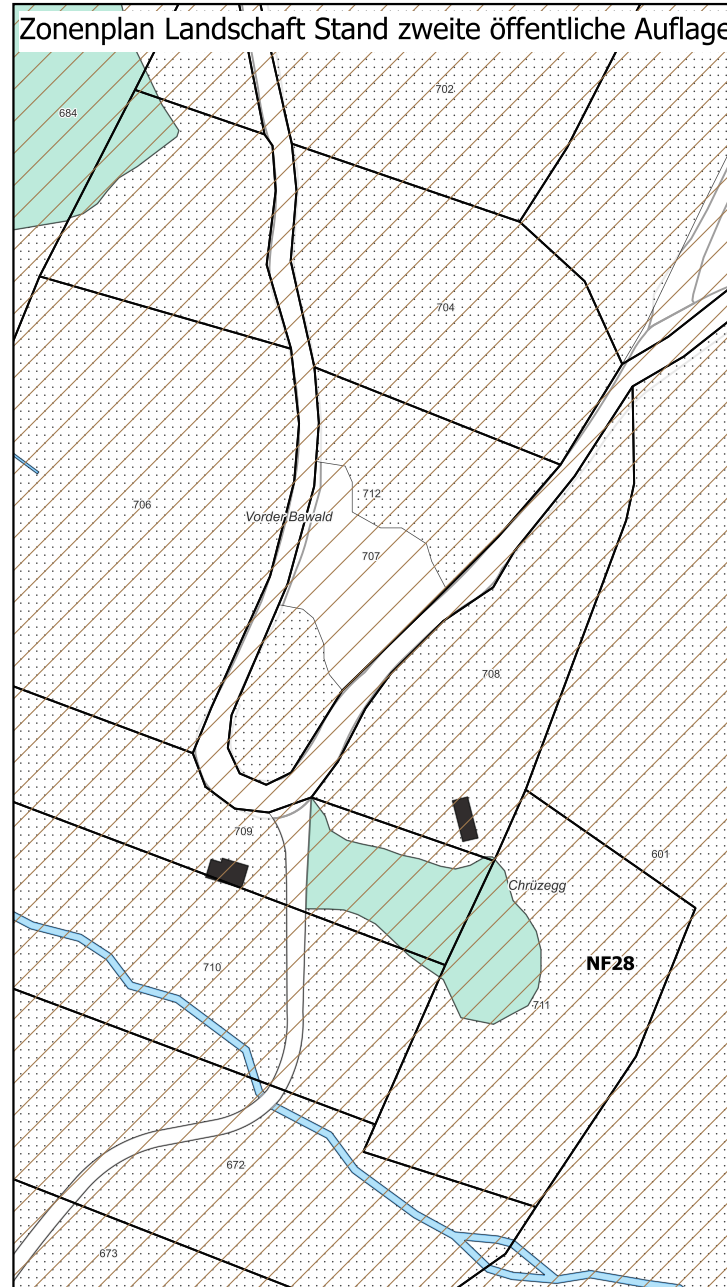
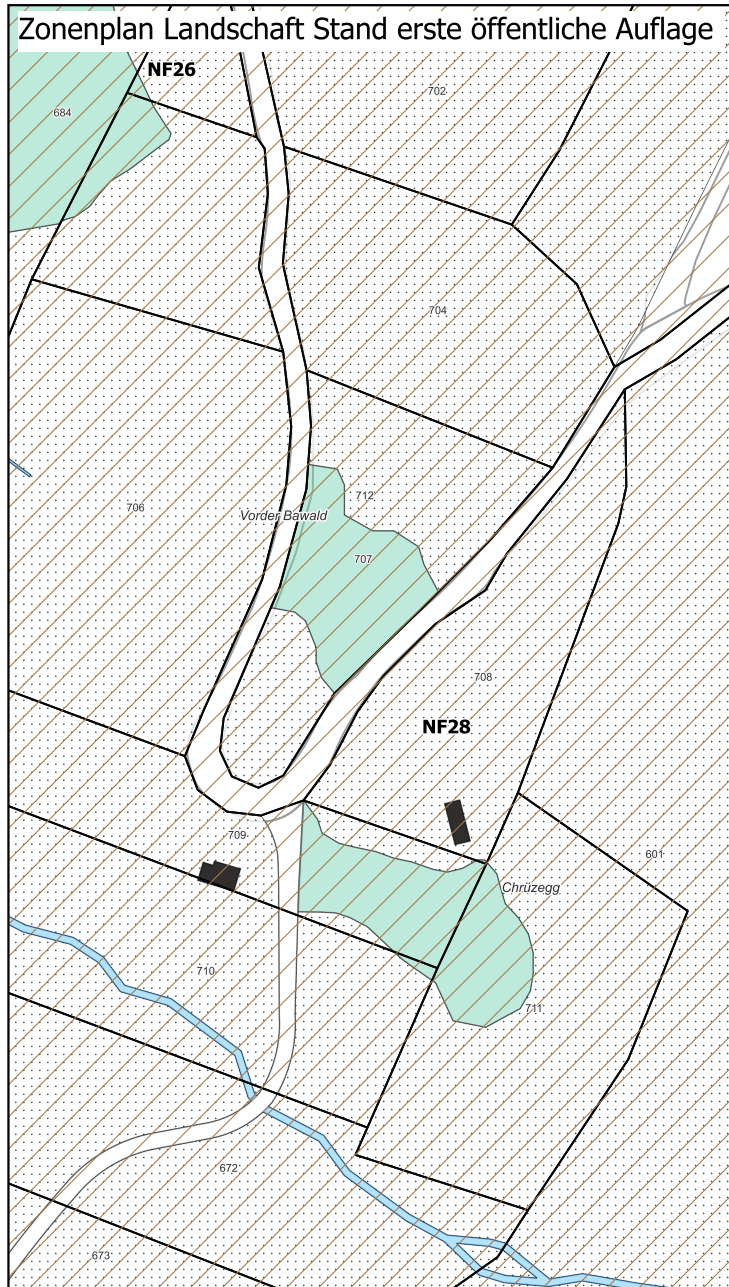



# Zonenplan Landschaft Küssnacht - Zweite öffentliche Auflage


Detailplan KTN 707; 708; 709; 710; 711




## Schutzobjekte


 Naturschutzzone feucht (NF28)

## Orientierender Inhalt


 Bundesinventar der Landschaften und Naturdenkmäler BLN  
(Bundesamt für Umwelt, Februar 2022)

## Allgemeine Plangrundlagen

 Wald  
(Amt für Wald und Natur SZ, Januar 2024)

 Liegenschaft inkl. Parzellennummer  
(Amt für Geoinformation SZ, Januar 2025)

 Gebäude  
(Amt für Geoinformation SZ, Januar 2025)

 Strasse/Weg/Bahn  
(Amt für Geoinformation SZ, Januar 2025)

M 1:1'500

