

Revision Nutzungsplanung

ZONENPLAN SIEDLUNG SEEBODENALP

Überlagernde Inhalte
1:5000

30 Tage öffentlich aufgelegt vom 5. April 2024 bis am 6. Mai 2024

Von der Bezirksgemeindeversammlung an die Urnenabstimmung überwiesen am

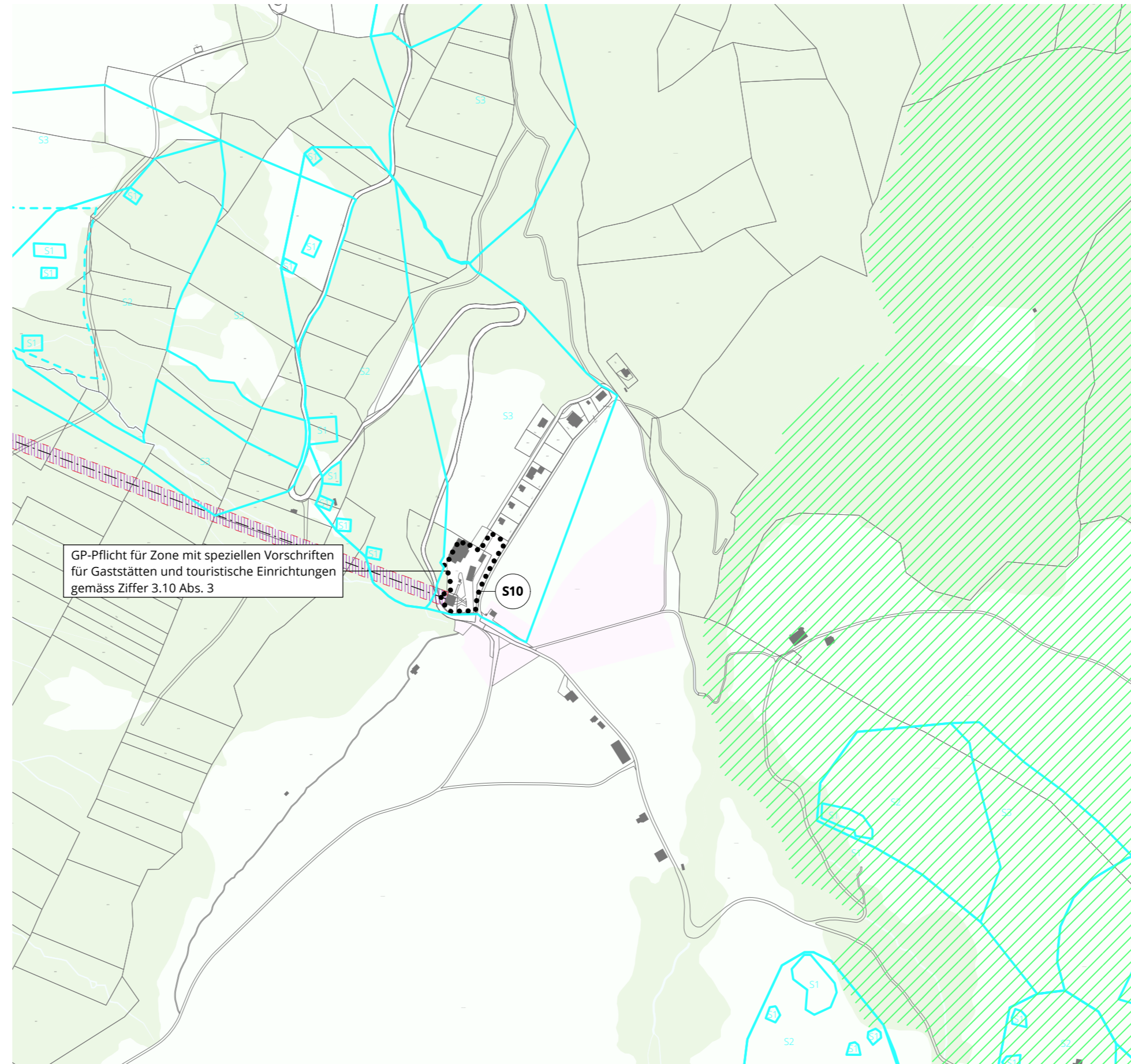
An der Urnenabstimmung vom _____ angenommen.

Der Bezirksammann: _____ Der Landschreiber: _____

Vom Regierungsrat mit Beschluss Nr. _____

genehmigt am _____

Der Landammann: _____ Der Staatsschreiber _____




Unveränderte Überlagernde Festlegungen

Überlagerte Zonen und Festlegungen
Gestaltungsplanpflicht
(siehe Hinweis im Zonenplan)


Inhalte des Beschlusses

Überlagerte Zonen und Festlegungen

 Seilbahnkorridor

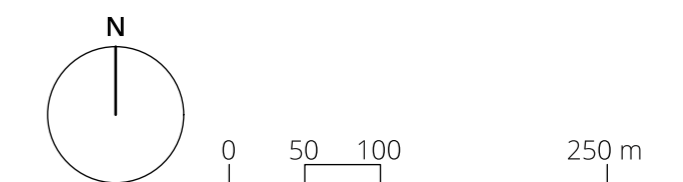
Informationsinhalte

Nutzungen gemäss Kantonsverwaltung

 Grundwasserschutzzone S1-S3, Sh, Sm

 Grundwasserschutzzone provisorisch

 Pflanzenschutzreservat Rigi
gemäss RRB 1519 vom 15. Juli 1971



Bearbeitung: Lea Humbel, Adrian Grütter
Das Druckdatum entspricht dem Erstellungsdatum.

Grundlagedaten
Nutzungsplanung: Geoportal Kanton Schwyz, Abruf vom 19.2.2021
Amtliche Vermessung: Geoportal Kanton Schwyz, Abruf vom 15.3.2026

GESTALTUNGSPLANPFLICHT

S10 Seebodenalp Bestehende Gestaltungsplanpflicht
> Neue Darstellung im Zonenplan