

Revision Nutzungsplanung

ZONENPLAN SIEDLUNG SEEBODENALP

Grundzonierung
1:5000

30 Tage öffentlich aufgelegt vom 5. April 2024 bis am 6. Mai 2024

Von der Bezirksgemeindeversammlung an die Urnenabstimmung überwiesen am

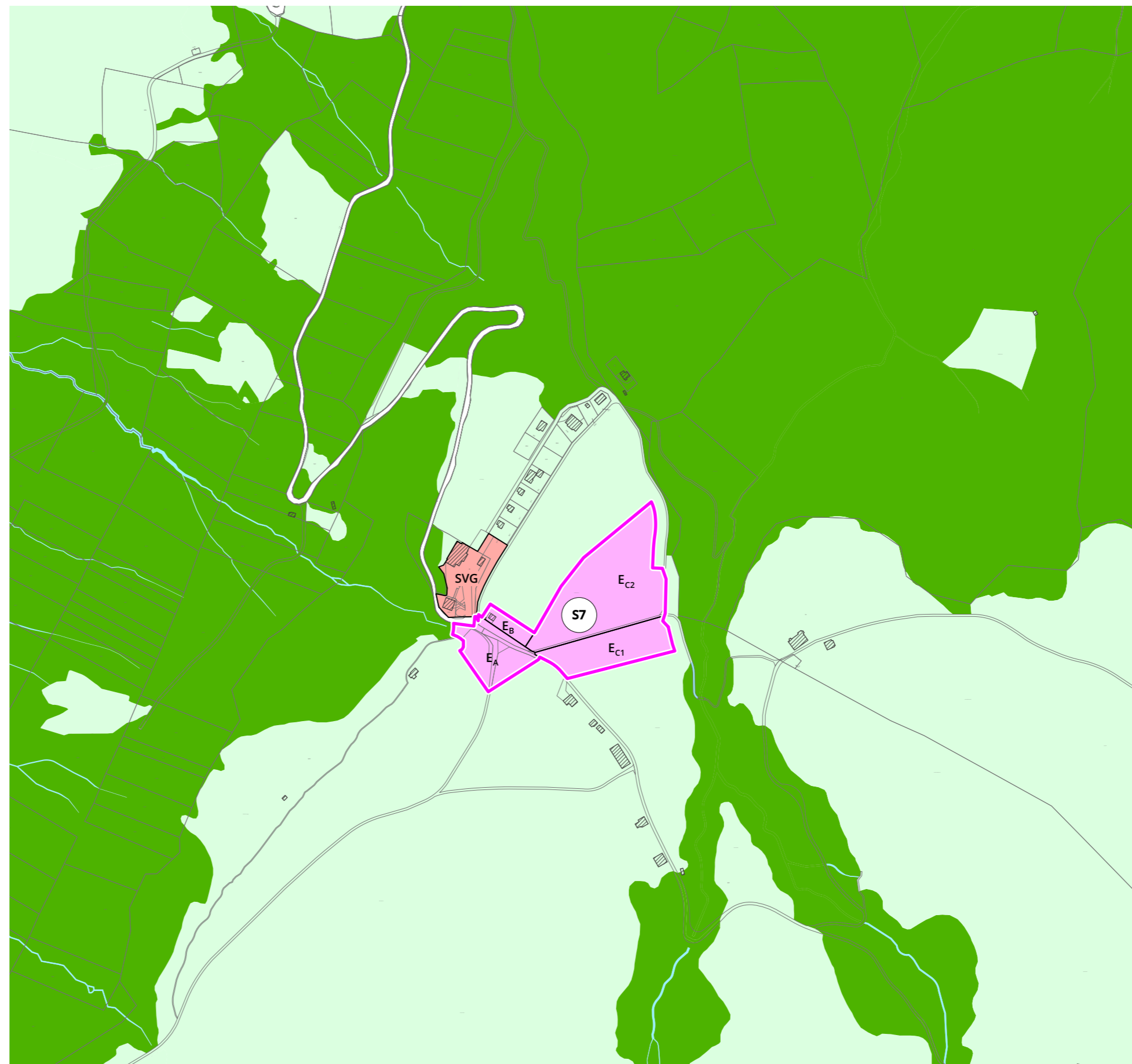
An der Urnenabstimmung vom _____ angenommen.

Der Bezirksammann: _____ Der Landschreiber: _____

Vom Regierungsrat mit Beschluss Nr. _____

genehmigt am _____


Der Landammann: _____ Der Staatsschreiber _____

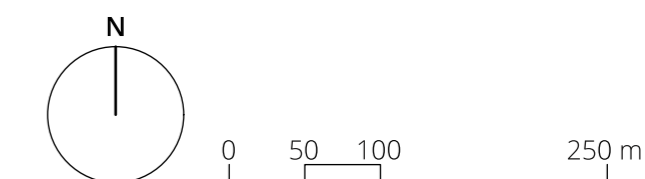


Festlegungen

Bauzonen	Bisher	Neu	Empfindlichkeitsstufe (ES)
SVG Zone mit speziellen Vorschriften für Gaststätten und touristische Einrichtungen	K	SVG	II
Er Weitere Zonen Erholungszone Seebodenalp mit Teilbereichen A, B, C1, C2	-	Er _{A,B,C1,C2}	III
Lw Landwirtschaftszone	LW	Lw	III
Vf Verkehrsfläche (ausserhalb der Bauzonen)	VF	VF	-

Informationsinhalte

	Wald
	Gewässer
	Inhalt des Beschlusses



Bearbeitung: Lea Humbel, Adrian Grütter
Das Druckdatum entspricht dem Erstellungsdatum.

Grundlagedaten
Nutzungsplanung: Geoportal Kanton Schwyz, Abruf vom 19.2.2021
Amtliche Vermessung: Geoportal Kanton Schwyz, Abruf vom 15.3.2026

WEITERE BAUZONEN UND NICHTBAUZONEN

S7	Seebodenalp	Einzonung von der Zone für kantonalen Landwirtschaftszone in die Erholungszone Seebodenalp E
-----------	-------------	--