

Revision Nutzungsplanung

ZONENPLAN SIEDLUNG HALTIKON

Überlagernde Inhalte
1:5000

30 Tage öffentlich aufgelegt vom 5. April 2024 bis am 6. Mai 2024

Von der Bezirksgemeindeversammlung an die Urnenabstimmung überwiesen am

An der Urnenabstimmung vom _____ angenommen.

Der Bezirksammann: _____ Der Landschreiber: _____



Vom Regierungsrat mit Beschluss Nr. _____

genehmigt am _____

Der Landammann: _____ Der Staatsschreiber _____

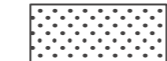
Inhalte des Beschlusses

Überlagerte Zonen und Festlegungen

-  Aufhebung Gestaltungsplanpflicht
-  Archäologische Fundstätte



Unveränderte Überlagernde Festlegungen

Überlagerte Zonen und Festlegungen

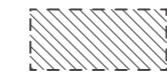
-  Holzlager mit Überdachung gestattet
Die als Holzlagerplätze vorgesehenen Flächen sind nur für das ordnungsgemässe Lagern von Holz bestimmt. Einfache, demontierbare Überdachungen sind zulässig. Im übrigen sind Hochbauten nicht gestattet.

Informationsinhalte

Nutzungen gemäss Kantonsverwaltung

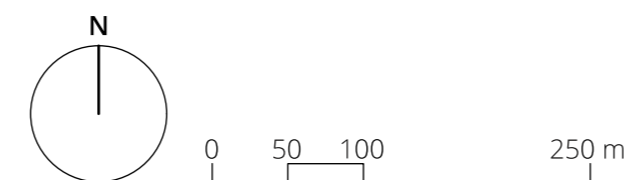
-  Naturschutzzone kantonal
-  Grundwasserschutzzone S2-S3

Weitere Informationen

-  Baubeschränkung (Genehmigungsvorbehalt eidg. Starkstrominspektorat)

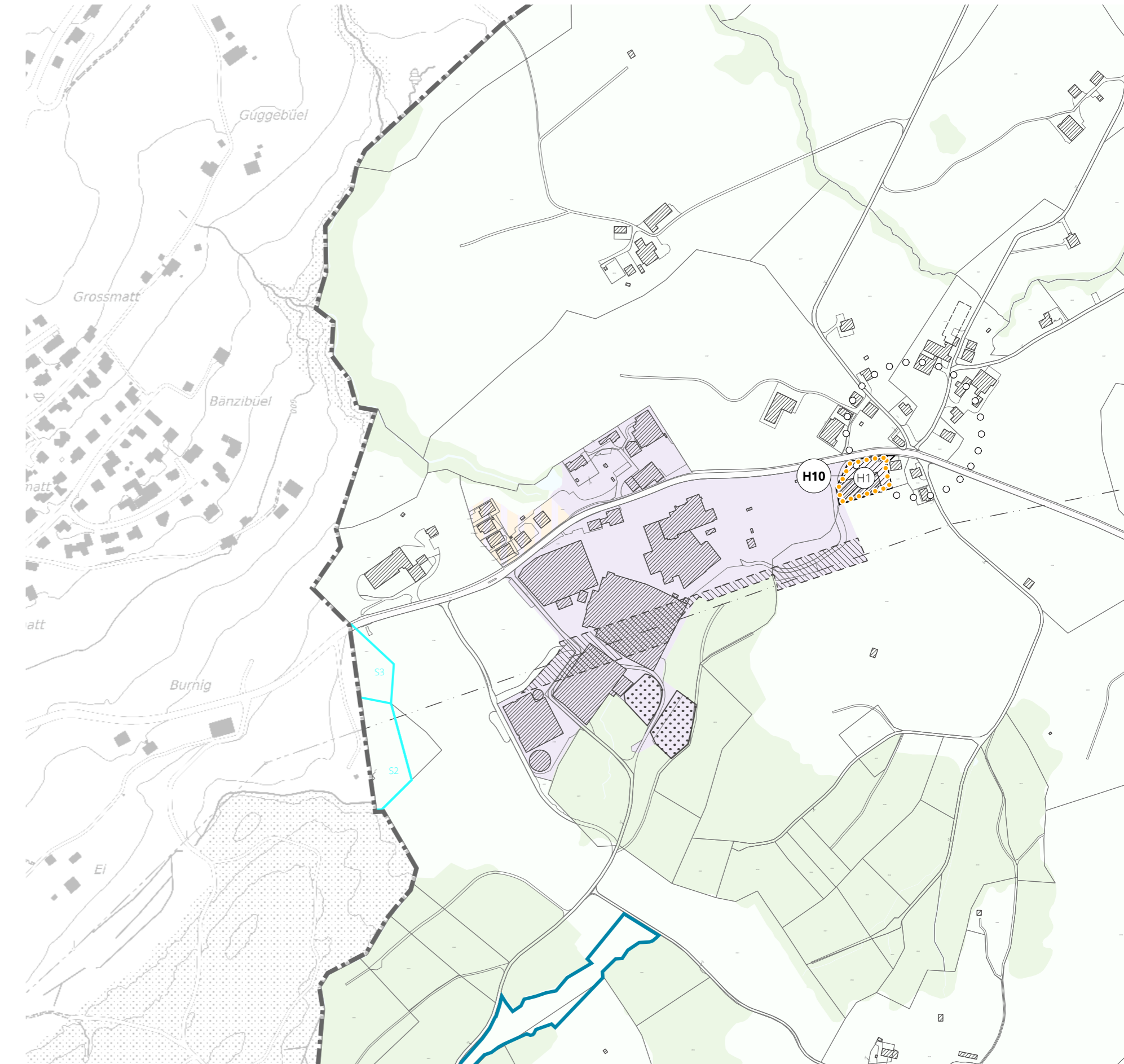
Gestaltungspläne

-  GP "Haltikon" Genehmigung 07.04.2009



Bearbeitung: Lea Humbel, Adrian Grütter
Das Druckdatum entspricht dem Erstellungsdatum.

Grundlagedaten
Nutzungsplanung: Geoportal Kanton Schwyz, Abruf vom 19.2.2021
Amtliche Vermessung: Geoportal Kanton Schwyz, Abruf vom 15.3.2026



GESTALTUNGSPLANPFLICHT

H10 Haltikon Aufhebung Gestaltungsplanpflicht