

Revision Nutzungsplanung

ZONENPLAN SIEDLUNG HALTIKON

Grundzonierung
1:5000

30 Tage öffentlich aufgelegt vom 5. April 2024 bis am 6. Mai 2024

Von der Bezirksgemeindeversammlung an die Urnenabstimmung überwiesen am

An der Urnenabstimmung vom _____ angenommen.

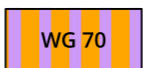
Der Bezirksammann: _____ Der Landschreiber: _____

Vom Regierungsrat mit Beschluss Nr. _____




genehmigt am _____

Der Landammann: _____ Der Staatsschreiber _____

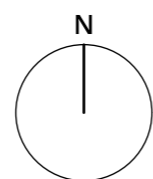
Festlegungen

Bauzonen	Bisher	Neu	Empfindlichkeitsstufe (ES)
 WG 70 Wohn- und Gewerbezone	WG3	WG 70	III
 G1 Gewerbezone	G	G1	III
 I Industriezone	I	I	IV
 Ve Verkehrszone (innerhalb der Bauzonen)	VFIB	Ve	-
Weitere Zonen			
 Lw Landwirtschaftszone	LW	Lw	III
 Vf Verkehrsfläche (ausserhalb der Bauzonen)	VF	VF	-

Informationsinhalte

-  Mögliches Siedlungsgebiet gemäss kantonalem Richtplan
-  Wald
-  Gewässer

Hinweis: Im Haltikon ändern lediglich die Zonenbezeichnungen



0 50 100 250 m

Bearbeitung: Lea Humbel, Adrian Grütter
Das Druckdatum entspricht dem Erstellungsdatum.

Grundlagedaten
Nutzungsplanung: Geoportal Kanton Schwyz, Abruf vom 19.2.2021
Amtliche Vermessung: Geoportal Kanton Schwyz, Abruf vom 15.3.2026

