

Revision Nutzungsplanung  
**KERNZONENPLAN  
KÜSSNACHT**

1:1000

30 Tage öffentlich aufgelegt vom 5. April 2024 bis am 6. Mai 2024  
und 6. Dezember 2024 bis am 7. Januar 2025

Von der Bezirksgemeindeversammlung an die Urnenabstimmung überwiesen am

An der Urnenabstimmung vom angenommen.

Der Bezirksammann: Der Landschaftsrat:

Vom Regierungsrat mit Beschluss Nr.






genehmigt am

Der Landammann: Der Staatschreiber






**SUTER  
VON KÄNEL  
WILD**  
Planer und Architekten AG  
Föhrlbuckstrasse 30, 8005 Zürich  
+41 44 315 13 90, www.swa.ch

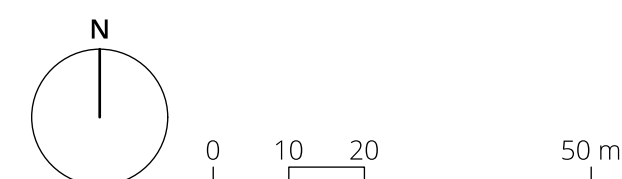
31110 - 20.4.2026

**Verbindliche Planinhalte**

-  Perimeter Kernzone
-  Wichtige Strassen, Platz- und Übergangsbereiche
-  Ortsbildprägende Bauten
-  Ortsbildprägende Fassaden
-  Übrige Gebäude

**Informationsinhalte**

-  Gewässer
-  Wald / bestockte Fläche
-  Gebäude ausserhalb Kernzonenperimeter
-  Kantonales Inventar geschützter und schützenswerter Bauten Stand Dezember 2022
-  Perimeter ISOS, Gebiete und Baugruppen mit Erhaltungsziel A, Aufnahmejahr 1987



Bearbeitung: Adrian Grütter  
Das Druckdatum entspricht dem Erstellungsdatum.

Grundlagendaten  
Amtliche Vermessung: ARE, GIS Kanton Schwyz vom 5. Mai 2025

Die Daten der Figurpunkte, Grenzpunkte und Einzelpunkte sind nach den gültigen Genauigkeits- und Zuverlässigkeitsanforderungen der amtlichen Vermessung bestimmt. Die Bodenbedeckung, Gebäude und Einzelobjekte dienen lediglich der Orientierung. Ihre Lage beruht auf einfachen Messungen ohne Kontrolle, weshalb für deren Richtigkeit keine Gewähr durch den Geometer besteht.

