

Revision Nutzungsplanung

**KERNZONENPLAN
IMMENSEE**

1:1000

30 Tage öffentlich aufgelegt vom 5. April 2024 bis am 6. Mai 2024
und 6. Dezember 2024 bis am 7. Januar 2025

Von der Bezirksgemeindeversammlung an die Urnenabstimmung überwiesen am

An der Urnenabstimmung vom _____ angenommen.

Der Bezirksammann: _____ Der Landschreiber: _____

Vom Regierungsrat mit Bechluss Nr. _____
genehmigt am _____






Der Landammann: _____ Der Staatsschreiber _____

**SUTER
VON KÄNEL
WILD**





Planer und Architekten AG
Förrlibuckstrasse 30, 8005 Zürich
+41 44 315 13 90, www.skw.ch

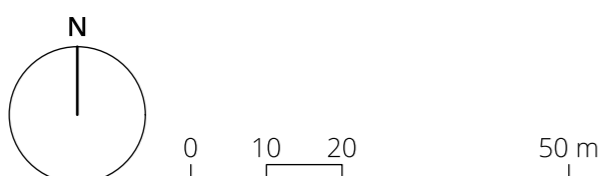
31110 - 20.4.2026

Verbindliche Planinhalte

-  Perimeter Kernzone
-  Wichtige Strassen, Platz- und Übergangsbereiche
-  Ortsbildprägende Bauten
-  Ortsbildprägende Fassaden
-  Übrige Gebäude

Informationsinhalte

-  Gewässer
-  Wald / bestockte Fläche
-  Gebäude ausserhalb Kernzonenperimeter
-  Kantonales Inventar geschützter und schützenswerter Bauten Stand Dezember 2022



Bearbeitung: Adrian Grütter
Das Druckdatum entspricht dem Erstellungsdatum.

Grundlagedaten
Amtliche Vermessung: ARE, GIS Kanton Schwyz vom 5. Mai 2025

Die Daten der Fixpunkte, Grenzpunkte und Einzelpunkte sind nach den gültigen Genauigkeits- und Zuverlässigkeitsanforderungen der amtlichen Vermessung bestimmt. Die Bodenbedeckung, Gebäude und Einzelobjekte dienen lediglich der Orientierung. Ihre Lage beruht auf einfachen Messungen ohne Kontrolle, weshalb für deren Richtigkeit keine Gewähr durch den Geometer besteht.

