

Festlegung Gewässerräume und Gefahrenzonen

Zonenplan Seebodenalp, Mst. 1:2'500

Öffentliche Auflage



R+K
Raumplanung AG
Poststrasse 4
8808 Pfäffikon SZ
T 055 415 00 15
Im Aeuli 3
7304 Maienfeld GR
T 081 302 75 80
Oberalpstrasse 81
6490 Andermatt UR
T 041 887 00 27
info@rkplaner.ch
www.rkplaner.ch
390-86
6. August 2025

30 Tage öffentlich aufgelegt vom bis am

Von der Bezirksgemeinde an die Urnenabstimmung überwiesen am

An der Urnenabstimmung vom angenommen.

Der Bezirksammann Der Landschreiber




.....

Vom Regierungsrat mit Beschluss Nr. / genehmigt am




Der Landammann Der Staatsschreiber

.....





Nutzungsplanfestlegungen

Bauzonen		ES
	K Kurzone (Seebodenalp)	II
Nichtbauzonen		III
	UeG Landwirtschaftszone	III
	UeG Übriges Gemeindegebiet	III






Schutzzonen und geschützte Objekte

	NS Naturschutzzone
	SO B/F Schutzobjekte Baumgruppe, Baumreihen, Einzelbaum
	SO G Schutzobjekte Gletschermühle/Doline






Überlagernde Festlegung

	NSW Naturschutzzone (im Wald)
	GWÜ Gewässerraumzone
	Gefahrenzone blau mittlere Gefährdung
	Gefahrenzone gelb geringe Gefährdung

Orientierender Planinhalt

	Waldgrenze (Waldfeststellungen gemäss Art. 10 und 13 Bundesgesetz über den Wald, Quelle: ANJF)
	Grundwasserschutzzone S1, in Kraft*
	Grundwasserschutzzone S2, in Kraft*/ provisorisch
	Grundwasserschutzzone S3, in Kraft*
	PfR Pflanzenschutzreservat (Rigi) gemäss RRB 1519 vom 15. Juli 1971

Hinweisender Planinhalt

	Wald**
	Verkehrsflächen (formelle Verfahren für die Verkehrsflächen folgt in der Gesamtrevision)
	Fliessgewässer eingedolt
	Perimeter Abgrenzung Gefahrenkarte
	Gewässerachsen

*Die Grundwasserschutzzonen wurden vom Amt für Umweltschutz, Kanton Schwyz erfasst und übernommen (Stand Juni 2018).
**Der Wald sowie die Gewässer sind gemäss den Richtlinien zur Erfassung der Geodaten (ARE SZ) erfasst. Sie basieren auf den Daten der Amtlichen Vermessung, Stand Nov. 2016, sind aber nicht deckungsgleich.

Planinformationen
Kontrolliert: Ro Gezeichnet: CK/AL Grösse: 84/30
Plangrundlage: Digitale Vermessungsdaten, AVG SZ, 18.07.2025; rechtskräftige Bauzone vom 10.07.2025
Plotfile: V:\390_Kuessnacht\86_Teilrevision NUP (Gewässerraum- und Gefahrenzonen)\1_mxd\04_öffentliche Auflage\11_Entwurf_Seebodenalp_P.mxd

