



Festlegung Gewässerräume und Gefahrenzonen

Gefahrenzonen Haltikon, Mst. 1:2'500
Synoptische Darstellung Gefahrenkarte / -zonen

Öffentliche Auflage

Legende

Gefahrenkarte
(Stand März 2025)



Bauzonen



Gefahrenzone
(Stand Juli 2025)



Bauzonen (rechtskräftiger Zonenplan)

Gefahrenzone rot erhebliche Gefährdung

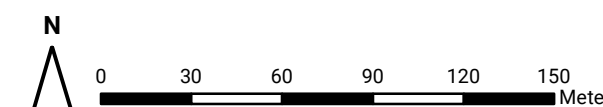
Gefahrenzone blau mittlere Gefährdung

Gefahrenzone gelb geringe Gefährdung

Perimeter Abgrenzung Gefahrenkarte

Planinformationen

Kontrolliert: Ro Gezeichnet: CK/AL Grösse: 84/30
 Plangrundlage: Digitale Vermessungsdaten, AVG SZ, 18.07.2025; rechtskräftige Bauzone vom 10.07.2025
 Plotfile: V:\390_Kuessnacht\86_Teilrevision NUP (Gewässerraum- und Gefahrenzonen)\1_mxd\04_öffentliche Auflage\synoptische gefahrenkarten\04_Gefahren_synoptisch_Haltikon_P.mxd



R+K

Die Raumplaner.

R+K
Raumplanung AG

Poststrasse 4
8808 Pfäffikon SZ
T 055 415 00 15

Im Aeuli 3
7304 Maienfeld GR
T 081 302 75 80

Oberalpstrasse 81
6490 Andermatt UR
T 041 887 00 27

info@rkplaner.ch
www.rkplaner.ch

390-86
6. August 2025

