

Festlegung Gewässerräume und Gefahrenzonen

Zonenplan Seebodenalp, Mst. 1:2'500

Änderungsplan

Öffentliche Auflage

R+K

Die Raumplaner.

R+K
Raumplanung AG

Poststrasse 4
8808 Pfäffikon SZ
T 055 415 00 15

Im Aeuli 3
7304 Maienfeld GR
T 081 302 75 80




Oberalpstrasse 81
6490 Adermatt UR
T 041 887 00 27

info@rkplaner.ch
www.rkplaner.ch






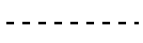
390-86
6. August 2025

Nutzungsplanfestlegungen

Überlagernde Festlegung

-  GWÜ Gewässerraumzone
-  Gefahrenzone blau mittlere Gefährdung
-  Gefahrenzone gelb geringe Gefährdung

Hinweisender Planinhalt

-  Rechtskräftige Bauzone
-  Übrige Bereiche
-  Wald
-  Fließgewässer eingedolt
-  Perimeter Abgrenzung Gefahrenkarte
-  Gewässerachsen

Planinformationen

Kontrolliert: Ro Gezeichnet: CK/AL Grösse: 63/30

Plangrundlage: Digitale Vermessungsdaten, AVG SZ, 18.07.2025; rechtskräftige Bauzone vom 10.07.2025

Plotfile: V:\390_Kuessnacht\86_Teilrevision NUP (Gewässerraum- und Gefahrenzonen)\1_mxd\04_öffentliche Auflage\10_Änderungsplan_Seebodenalp_P.mxd

