

# Festlegung Gewässerräume und Gefahrenzonen

Zonenplan Haltikon, Mst. 1:2'500

**Änderungsplan**

**Öffentliche Auflage**

**R+K**

Die Raumplaner.

R+K  
Raumplanung AG

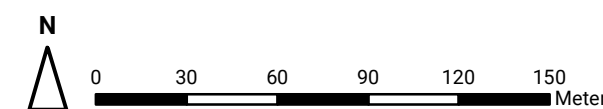
Poststrasse 4  
8808 Pfäffikon SZ  
T 055 415 00 15

Im Aeuli 3  
7304 Maienfeld GR  
T 081 302 75 80

Oberalpstrasse 81  
6490 Andermatt UR  
T 041 887 00 27


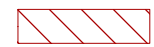


info@rkplaner.ch  
www.rkplaner.ch

390-86  
6. August 2025











## Nutzungsplanfestlegungen

### Überlagernde Festlegung

-  GWÜ Gewässerraumzone
-  Gefahrenzone rot erhebliche Gefährdung
-  Gefahrenzone blau mittlere Gefährdung
-  Gefahrenzone gelb geringe Gefährdung

### Hinweisender Planinhalt

-  Rechtskräftige Bauzone
-  Übrige Bereiche
-  Wald
-  Gewässer
-  Fließgewässer eingedolt
-  Perimeter Abgrenzung Gefahrenkarte
-  Gemeindegrenze
-  Gewässerachsen

Planinformationen  
Kontrolliert: Ro Gezeichnet: CK/AL Grösse: 84/30  
Plangrundlage: Digitale Vermessungsdaten, AVG SZ, 18.07.2025; rechtskräftige Bauzone vom 10.07.2025  
Plotfile: V:\390\_Kuessnacht\86\_Teilrevision NUP (Gewässerraum- und Gefahrenzonen)\1\_mxd\04\_öffentliche Auflage\08\_Änderungsplan\_Haltikon\_P.mxd

