

Revision Nutzungsplanung

## ZONENPLAN SIEDLUNG MERLISCHACHEN

Überlagernde Inhalte  
1:5000

30 Tage öffentlich aufgelegt vom \_\_\_\_\_ bis am \_\_\_\_\_

Von der Bezirksgemeindeversammlung an die Urnenabstimmung überwiesen am \_\_\_\_\_

An der Urnenabstimmung vom \_\_\_\_\_ angenommen.

Der Bezirksammann:

Der Landschreiber:

Vom Regierungsrat mit Beschluss Nr. \_\_\_\_\_


genehmigt am \_\_\_\_\_


Der Landammann:


Der Staatsschreiber

### Inhalte des Beschlusses

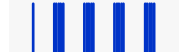
Überlagerte Zonen und Festlegungen

 M10 Aufhebung Gestaltungsplanpflicht

 M12 Aufhebung Verdichtete Wohnüberbauung

 M13 Aufhebung Gewässerabstandslinie

 M14 Zone öffentlicher Seezugang

 Zone Hafenanlage

 Archäologische Fundstätte

### Unveränderte Überlagernde Festlegungen

Überlagerte Zonen und Festlegungen

 Lärmvorbelastetes Gebiet

 Gestaltungsplanpflicht

### Informationsinhalte

Gestaltungspläne

 M1 GP "Räbe" Genehmigung 16.05.2017

 M4 GP "Husmatt" Genehmigung 26.09.2000

 M5 GP "Kleinmatt II" Genehmigung 14.04.2004

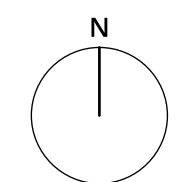
 M6 GP "Kleinmatt" Genehmigung 11.05.2004

 M7 GP "Burgmatt" Genehmigung 16.12.2008

Antrag auf Aufhebung Gestaltungsplan (Umsetzung in einem separaten Verfahren)

 M2 GP "Stutzerhus II" Genehmigung 22.12.1998

 M3 GP "Stutzerhus" Genehmigung 10.04.1990



Bearbeitung: Lea Hummel, Adrian Grütter  
Das Druckdatum entspricht dem Erstellungsdatum.

Grundlagedaten  
Nutzungsplanung: Geoportalkanton Schwyz, Abruf vom 19.2.2021  
Amtliche Vermessung: Geoportalkanton Schwyz, Abruf vom 17.3.2024  
Inventarobjekte Schutzplan: Suisseplan Ingenieure AG, Luzern vom 12.12.2023

### GESTALTUNGSPLANPFLICHT

M10 Merlischachen Aufhebung Gestaltungsplanpflicht

### WEITERE ÜBERLAGERUNGEN

M12 Merlischachen Aufhebung «Verdichtete Wohnüberbauung»

M13 Merlischachen Aufhebung «Gewässerabstandslinie»

M14 Merlischachen Neue Überlagerung «Zone öffentlicher Seezugang»

