

ZONENPLAN SIEDLUNG HALTIKON

Grundzonierung
1:5000

30 Tage öffentlich aufgelegt vom _____ bis am _____

Von der Bezirksgemeindeversammlung an die Urnenabstimmung überwiesen am _____

An der Urnenabstimmung vom _____ angenommen.

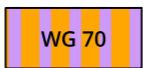



Der Bezirksammann: _____ Der Landschreiber: _____

Vom Regierungsrat mit Beschluss Nr. _____

genehmigt am _____


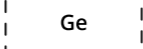
Der Landammann: _____ Der Staatsschreiber _____

Festlegungen

Bauzonen	Bisher	Neu	Empfindlichkeitsstufe (ES)
 WG 70 Wohn- und Gewerbezone	WG3	WG 70	III
 G1 Gewerbezone	G	G1	III
 I Industriezone	I	I	IV
 Ve Verkehrszone (innerhalb der Bauzonen)	VFIB	Ve	-
Weitere Zonen			
 Lw Landwirtschaftszone	LW	Lw	III
 Vf Verkehrsfläche (ausserhalb der Bauzonen)	VF	VF	-




Informationsinhalte

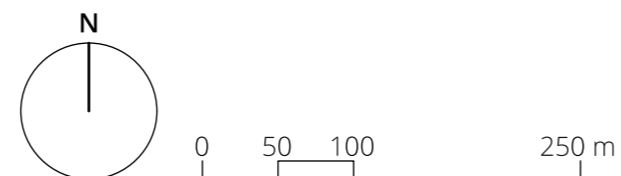
Schutzzonen (Erlass in einem separaten Verfahren)

 NSW Naturschutzzone Wald*
 Ge Zone Gewässerraum

* Dargestellt sind die revidierten Naturschutzzonen gemäss Zonenplan Landschaft (Stand öffentliche Mitwirkung). Sie werden in einem separaten Verfahren zum Zonenplan Landschaft überprüft und neu festgesetzt.

Weitere Informationen

 Mögliches Siedlungsgebiet gemäss kantonalem Richtplan
 Wald
 Gewässer



Bearbeitung: Lea Humbel, Adrian Grütter
Das Druckdatum entspricht dem Erstellungsdatum.

Grundlagedaten
Nutzungsplanung: Geoportal Kanton Schwyz, Abruf vom 19.2.2021
Amtliche Vermessung: Geoportal Kanton Schwyz, Abruf vom 20.11.2022
Gewässerraumfestlegung: R+K Büro für Raumplanung, Pfäffikon SZ vom 29. 9.2022
Inventarobjekte Schutzplan: Suisseplan Ingenieure AG, Luzern vom 12.12.2023

