

Revision Nutzungsplanung

Fassung für die
öffentliche Auflage

ZONENPLAN SIEDLUNG HALTIKON

Überlagernde Inhalte
1:5000

30 Tage öffentlich aufgelegt vom _____ bis am _____

Von der Bezirksgemeindeversammlung an die Urnenabstimmung überwiesen am _____

An der Urnenabstimmung vom _____ angenommen.

Der Bezirksammann: _____ Der Landschreiber: _____



Vom Regierungsrat mit Beschluss Nr. _____

genehmigt am _____

Der Landammann: _____ Der Staatsschreiber _____

Inhalte des Beschlusses

Überlagerte Zonen und Festlegungen

-  Aufhebung Gestaltungsplanpflicht
-  Archäologische Fundstätte



Unveränderte Überlagernde Festlegungen

Überlagerte Zonen und Festlegungen

-  Holzlager mit Überdachung gestattet

Informationsinhalte

Kantonale überlagernde Nutzungen

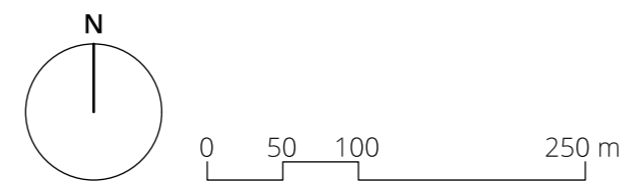
-  Naturschutzzone kantonal
-  Grundwasserschutzzone S2-S3

Weitere Informationen

-  Baubeschränkung
(Genehmigungsvorbehalt eidg. Starkstrominspektorat)

Gestaltungspläne

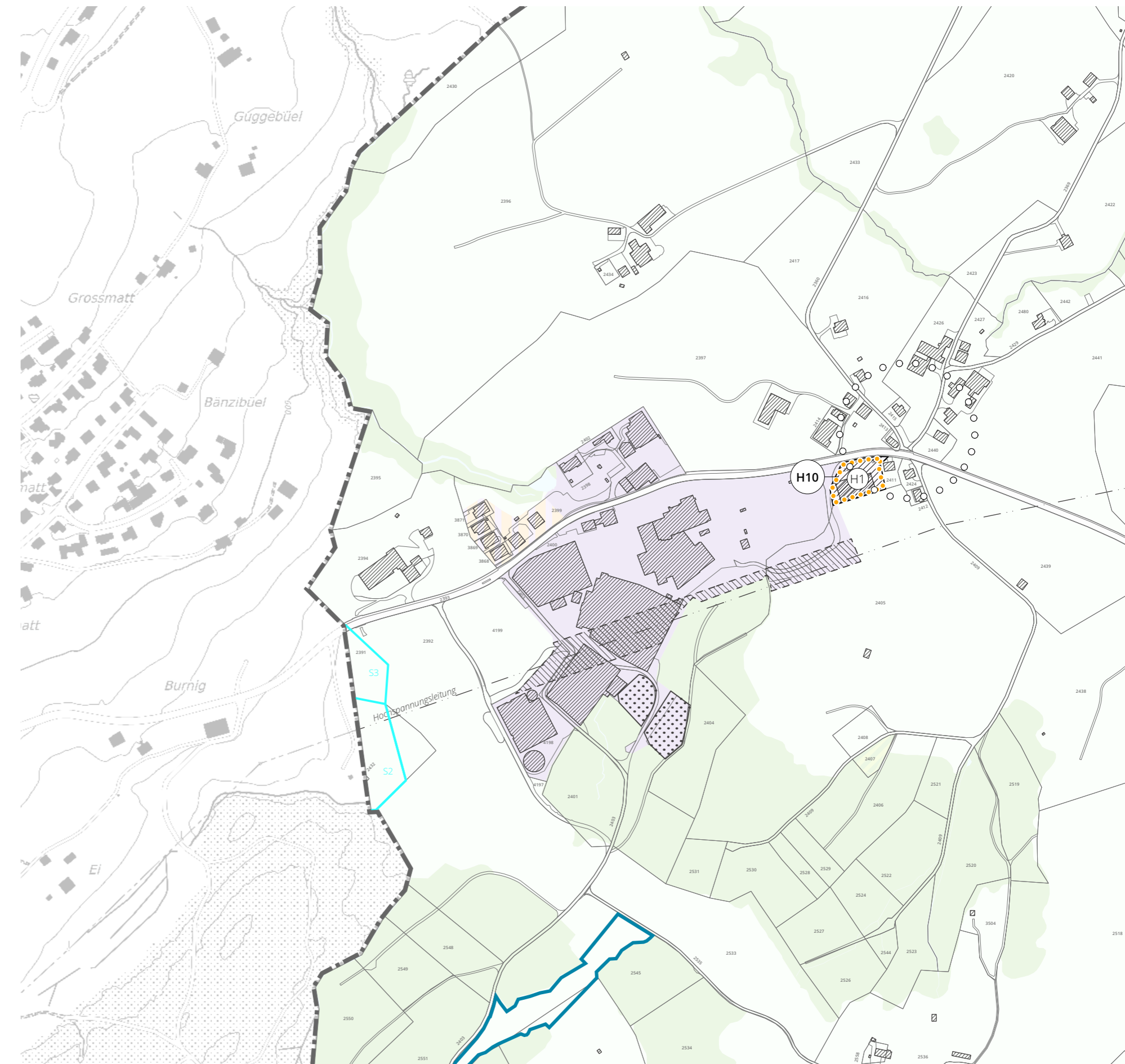
-  GP "Haltikon" Genehmigung 07.04.2009



Bearbeitung: Lea Humbel, Adrian Grütter
Das Druckdatum entspricht dem Erstellungsdatum.

Grundlagedaten

Nutzungsplanung: Geoportal Kanton Schwyz, Abruf vom 19.2.2021
Amtliche Vermessung: Geoportal Kanton Schwyz, Abruf vom 17.3.2024
Inventarobjekte Schutzplan: Suisseplan Ingenieure AG, Luzern vom 12.12.2023



GESTALTUNGSPLANPFLICHT

H10 Haltikon Aufhebung Gestaltungsplanpflicht