

Revision Nutzungsplanung

## ZONENPLAN SIEDLUNG SEEBODENALP

Überlagernde Inhalte  
1:5000

30 Tage öffentlich aufgelegt vom \_\_\_\_\_ bis am \_\_\_\_\_

Von der Bezirksgemeindeversammlung an die Urnenabstimmung überwiesen am \_\_\_\_\_

An der Urnenabstimmung vom \_\_\_\_\_ angenommen.

Der Bezirksammann: \_\_\_\_\_ Der Landschreiber: \_\_\_\_\_

Vom Regierungsrat mit Beschluss Nr. \_\_\_\_\_  
genehmigt am \_\_\_\_\_

Der Landammann: \_\_\_\_\_ Der Staatsschreiber \_\_\_\_\_

Fassung für die  
öffentliche Auflage

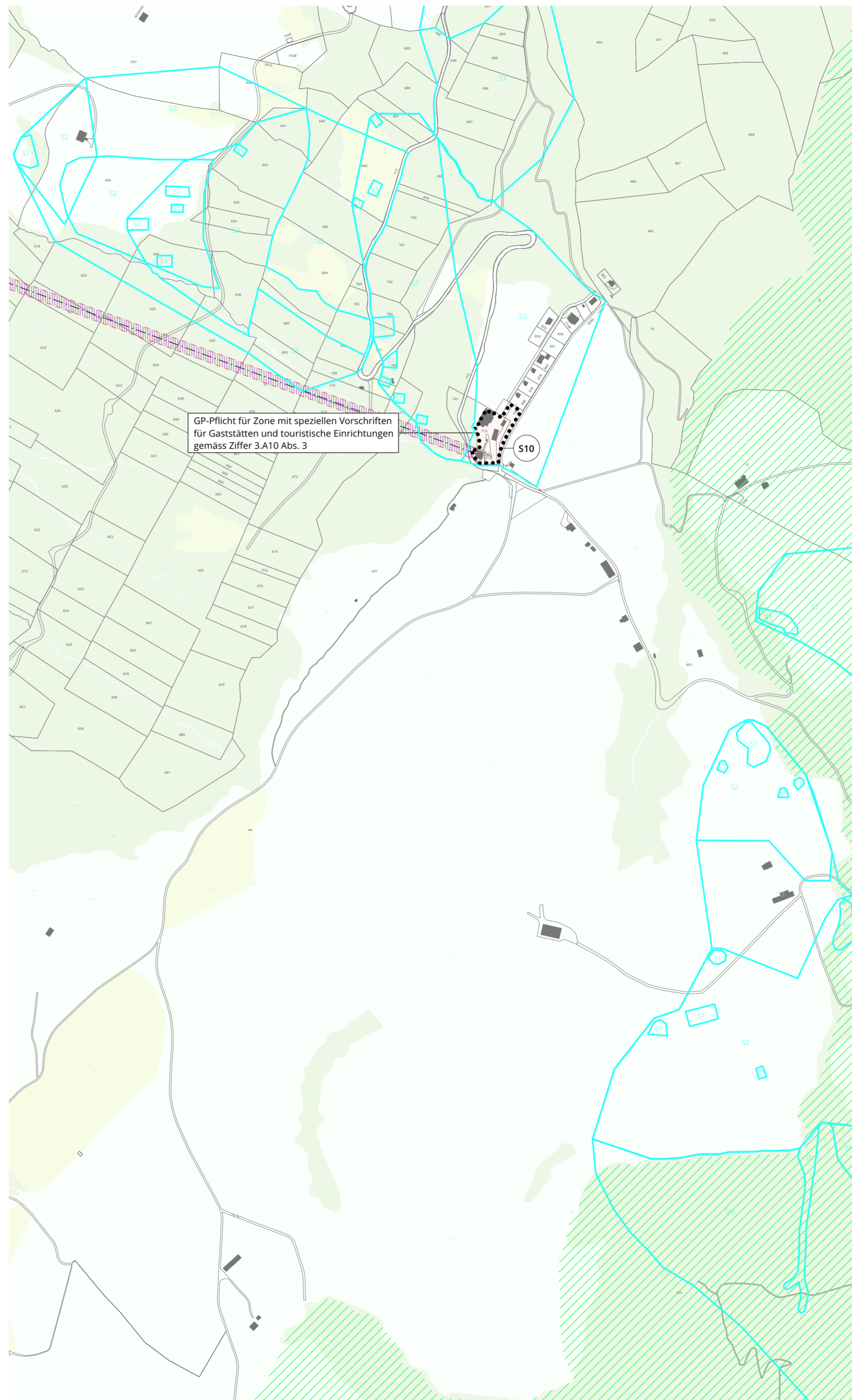
**SUTER  
VON KÄNEL  
WILD**

Planer und Architekten AG  
Förrlibuckstrasse 30, 8005 Zürich  
+41 44 315 13 90, www.skw.ch

31110 - 5.4.2024

### GESTALTUNGSPLANPFLICHT

S10	Seebodenalp	Bestehende Gestaltungsplanpflicht > Technische Bereinigung aufgrund Baureglement
-----	-------------	---



### Unveränderte Überlagernde Festlegungen

Überlagerte Zonen und Festlegungen  
Gestaltungsplanpflicht  
(siehe Hinweis im Zonenplan)

### Inhalte des Beschlusses

Überlagerte Zonen und Festlegungen


 Seilbahnkorridor

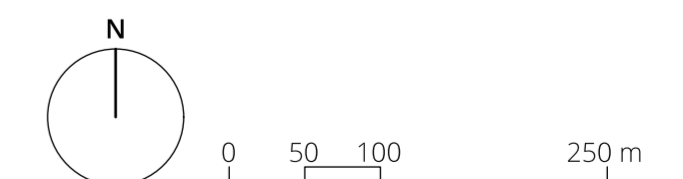
### Informationsinhalte

Kantonale überlagernde Nutzungen

 Grundwasserschutzzone S1-S3, Sh, Sm

Informationen aus Schutzzoneplan

 Pflanzenschutzreservat Rigi  
gemäss RRB 1519 vom 15. Juli 1971



Bearbeitung: Lea Humbel, Adrian Grütter  
Das Druckdatum entspricht dem Erstellungsdatum.

Grundlagendaten  
Nutzungsplanung: Geoportal Kanton Schwyz, Abruf vom 19.2.2021  
Amtliche Vermessung: Geoportal Kanton Schwyz, Abruf vom 17.3.2024  
Inventarobjekte Schutzplan: Suisseplan Ingenieure AG, Luzern vom 12.12.2023