

Revision Nutzungsplanung

# KERNZONENPLAN IMMENSEE

1:1000

30 Tage öffentlich aufgelegt vom \_\_\_\_\_ bis am \_\_\_\_\_

Von der Bezirksgemeindeversammlung an die Urnenabstimmung überwiesen am \_\_\_\_\_

An der Urnenabstimmung vom \_\_\_\_\_ angenommen.

Der Bezirksammann: \_\_\_\_\_ Der Landschreiber: \_\_\_\_\_

Vom Regierungsrat mit Bechluss Nr. \_\_\_\_\_  
genehmigt am \_\_\_\_\_

Der Landammann: \_\_\_\_\_ Der Staatsschreiber \_\_\_\_\_






Fassung für die  
öffentliche Auflage

**SUTER  
VON KÄNEL  
WILD**





Planer und Architekten AG  
Föhrliackerstrasse 30, 8005 Zürich  
+41 44 315 13 90, www.skw.ch

31110 - 5.4.2024

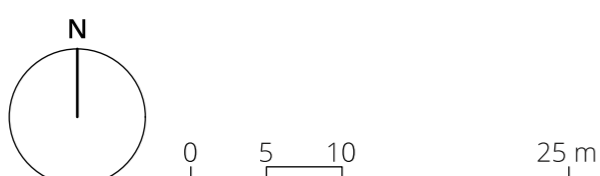
## Verbindliche Planinhalte

-  Perimeter Kernzone
-  wichtige Strassen, Platz- und Übergangsbereiche
-  Ortsbildprägende Bauten
-  Ortsbildprägende Fassaden
-  Übrige Gebäude

## Informationsinhalte

-  Gewässer
-  Wald / bestockte Fläche
-  Gebäude ausserhalb Kernzonenperimeter
-  Kantonales Inventar geschützter und schützenswerter Bauten Stand Dezember 2022

Umgebungsbereich ISOS, Aufnahmejahr 1987



Bearbeitung: Adrian Grütter  
Das Druckdatum entspricht dem Erstellungsdatum.

Grundlagedaten  
Amtliche Vermessung: ARE, GIS Kanton Schwyz vom 29. März 2020

Die Daten der Fixpunkte, Grenzpunkte und Einzelpunkte sind nach den gültigen Genauigkeits- und Zuverlässigkeitsanforderungen der amtlichen Vermessung bestimmt. Die Bodenbedeckung, Gebäude und Einzelobjekte dienen lediglich der Orientierung. Ihre Lage beruht auf einfachen Messungen ohne Kontrolle, weshalb für deren Richtigkeit keine Gewähr durch den Geometer besteht.

