



# Festlegung Gewässerräume und Gefahrenzonen

Gefahrenzonen Haltikon, Mst. 1:2'500  
Synoptische Darstellung Gefahrenkarte / -zonen

**Mitwirkung**

## Legende

Gefahrenkarte  
(Stand Juni 2020)



Bauzonen



Gefahrenzone  
(Stand Mai 2022)



Bauzonen (rechtskräftiger Zonenplan)

Gefahrenzone rot erhebliche Gefährdung

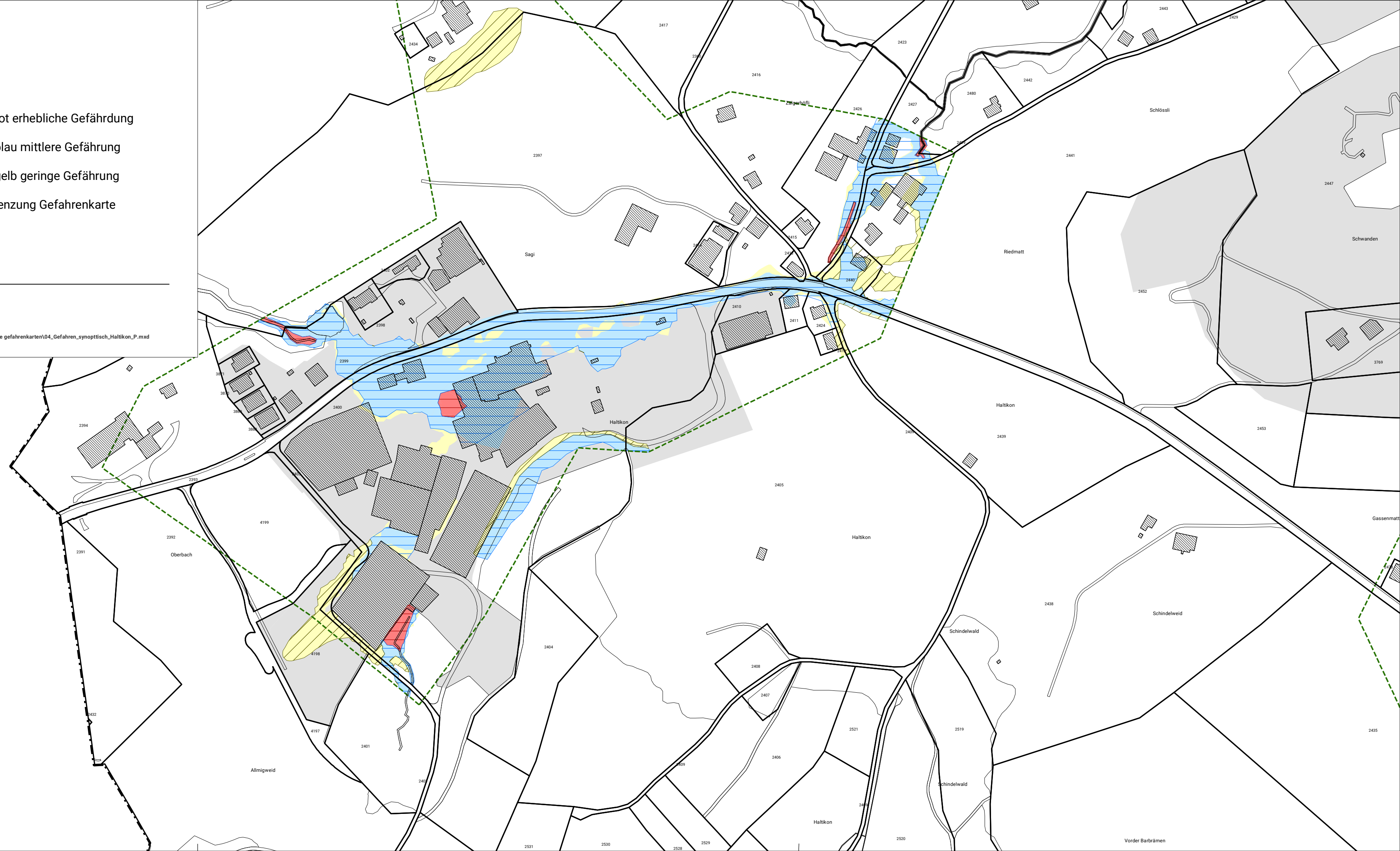
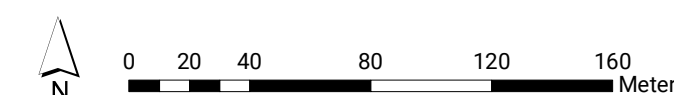
Gefahrenzone blau mittlere Gefährdung

Gefahrenzone gelb geringe Gefährdung

Perimeter Abgrenzung Gefahrenkarte

### Planinformationen

Kontrolliert: Ro      Gezeichnet: CK      Grösse: 84/30  
 Plangrundlage: Digitale Vermessungsdaten, AVG SZ, 26. Oktober 2021  
 Plotfile: V:\390\_Kuessnacht\86\_Teilrevision NUP (Gewässerraum- und Gefahrenzonen)\1\_mxd\03\_Mitwirkung\synoptische gefahrenkarten\04\_Gefahren\_synoptisch\_Haltikon\_P.mxd



**R+K**

Die Raumplaner.

R+K Büro für  
Raumplanung AG

Posstrasse 4  
8808 Pfäffikon SZ  
T 055 415 00 15

Im Aeuli 3  
7304 Maienfeld GR  
T 081 302 75 80

Oberalpstrasse 81  
6490 Andermatt UR  
T 041 887 00 27

info@rkplaner.ch  
www.rkplaner.ch

390-86  
01. Juni 2022