

# Festlegung Gewässerräume und Gefahrenzonen





Zonenplan Haltikon, Mst. 1:2'500

**Änderungsplan**








**Mitwirkung**

## Nutzungsplanfestlegungen

### Überlagernde Festlegungen

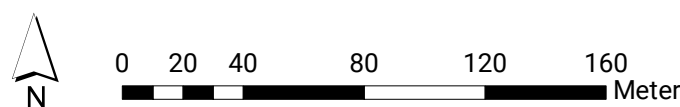
-  GWÜ Gewässerraumzone
-  Gefahrenzone rot erhebliche Gefährdung
-  Gefahrenzone blau mittlere Gefährdung
-  Gefahrenzone gelb geringe Gefährdung

### Hinweisender Planinhalt

-  Rechtskräftige Bauzone
-  Übrige Bereiche
-  Wald
-  Gemeindegrenze
-  Fliessgewässer eingedolt
-  Perimeter Abgrenzung Gefahrenkarte
-  Gewässerachsen

### Planinformationen

Kontrolliert: Ro      Gezeichnet: CK      Grösse: 84/30  
 Plangrundlage: Digitale Vermessungsdaten, AVG SZ, 26. Oktober 2021  
 Plotfile: V:\390\_Kuessnacht\86\_Teilrevision NUP (Gewässerraum- und Gefahrenzonen)\1\_mxd\03\_Mitwirkung\08\_Änderungsplan\_Haltikon\_P.mxd



**R+K**

Die Raumplaner.

R+K Büro für  
Raumplanung AG

Posstrasse 4  
8808 Pfäffikon SZ  
T 055 415 00 15

Im Aeuli 3  
7304 Maienfeld GR  
T 081 302 75 80

Oberalpstrasse 81  
6490 Andermatt UR  
T 041 887 00 27

info@rkplaner.ch  
www.rkplaner.ch

390-86  
01. Juni 2022

