

Festlegung Gewässerräume und Gefahrenzonen

Zonenplan Fänn, Mst. 1:2'500

Änderungsplan

Mitwirkung

R+K

Die Raumplaner.

R+K Büro für
Raumplanung AG

Poststrasse 4
8808 Pfäfers SZ
T 052 413 00 15

Im Aeuß 3
7204 Mairfeld GR
T 081 802 75 80





Oberalpstrasse 81
6490 Aendermat UR
T 041 887 00 27

info@rkplaner.ch
www.rkplaner.ch




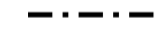


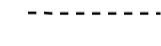

390 86
01. Juni 2022

Nutzungsplanfestlegungen

Überlagernde Festlegungen

-  GWÜ Gewässerraumzone
-  Gefahrenzone rot erhebliche Gefährdung
-  Gefahrenzone blau mittlere Gefährdung
-  Gefahrenzone gelb geringe Gefährdung

Hinweisender Planinhalt

-  Rechtskräftige Bauzone
-  Übrige Bereiche
-  Wald
-  Gemeindegrenze
-  Fliessgewässer eingedolt
-  Perimeter Abgrenzung Gefahrenkarte
-  Gewässerachsen
-  Perimeter Chüelochtobel
(Festlegung Gewässerraum erfolgt im Rahmen des
Teilnutzungsplans Chüelochtobel)

Planinformationen
Kontrolliert: Ro Gezeichnet: CK Grösse: 105/60
Plangrundlage: Digitale Vermessungsdaten, AVG SZ, 26. Oktober 2021
Plotfile: V:\390_Kuessnacht\86_Teilrevision NUP (Gewässerraum- und Gefahrenzonen)\1_mxd\03_Mitwirkung\12_Änderungsplan_Faenn_P.mxd

