

Genehmigungsexemplar

ZONENPLAN SIEDLUNG FÄNN

Mst. 1 : 2'500

30 Tage öffentlich aufgelegt vom 12.11.1993 bis 12.12.1993, vom 12.2.1996 bis 12.3.1996, vom 9.6.2000 bis 8.7.2000 und vom 20.7.2001 bis 20.8.2001
Von der Bezirksgemeindeversammlung beschlossen am 12.9.1996 und am 10.12.2001
An der Urnenabstimmung vom 29.9.1996 und vom 27.1.2002 angenommen
Vom Regierungsrat mit Beschluss Nr. 67 vom 13.1.1997 und mit Beschluss Nr. 678/2002 vom 22.5.2002 genehmigt





390-02 Grösse: 60/105 Gez. aw Kontr. IK
25.2.2002**** P:\390Küsnacht_am_rigl\010PZ\PundKZ\Genehmigung_kue_Zonenplan_rechtskräftig_plotfile.dwg

R+K Remund + Kuster Büro für Raumplanung AG

Churerstrasse 47 Telefon 055 415 00 15 E-Mail r+k@remund-kuster.ch
8808 Pfaffikon SZ Telefax 055 415 00 16 Internet www.remund-kuster.ch

Verbindlicher Planinhalt




Bauzonen

-  G Gewerbezone
-  I Industriezone
-  DZ Deponiezone
-  AZ Ablagerungszone

Landwirtschaftszone

-  LW Landwirtschaftszone


Schutzzonen und geschützte Objekte

-  SO Schutzobjekte Hecken, Bachbestockungen und Feldgehölze
-  SO Schutzobjekte Natursteinmauern
-  SO Schutzobjekte Findlinge

Übrige Zonen

-  UeG Übriges Gemeindegebiet

Überlagerte Zonen und Festlegungen

-  Einhaltung Planungswert gemäss LSV

Empfindlichkeitsstufen

III

IV



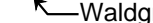


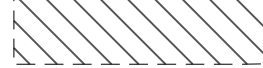
III

III

III

III

Orientierender Planinhalt

-  Wald
-  Waldfeststellung gemäss Art. 10 und 13 Bundesgesetz über den Wald
-  Stockgrenze
-  Waldgrenze
-  Gewässer
-  Baubeschränkung (Genehmigungsvorbehalt eid. Starkstrominspektorat)

Nachträgliche Ergänzungen

- Teilzonenplan, Fänn RRB Nr. 615/2013 vom 2.7.2013

