




Kanton Schwyz

Bezirk Küssnacht am Rigi

Genehmigungsexemplar

ZONENPLAN SIEDLUNG SEEBODENALP

Mst. 1:2500 

30 Tage öffentlich aufgelegt vom 12.11.1993 bis 12.12.1993, vom 12.2.1996 bis 12.3.1996, vom 9.6.2000 bis 8.7.2000 und vom 20.7.2001 bis 20.8.2001

Von der Bezirksgemeindeversammlung beschlossen am 12.9.1996 und am 10.12.2001

An der Urnenabstimmung vom 29.9.1996 und vom 27.1.2002 angenommen

Vom Regierungsrat mit Beschluss Nr. 67 vom 13.1.1997 und mit Beschluss Nr. 678/2002 vom 22.5.2002 genehmigt

Auftrags Nr. 390-02 Grösse: 30/63 Gez. aw Kontr. IK
Datum: 25.2.2002 Reviziert: Planfile: ZP Seebodenalp Genehmigung

R+K Remund + Kuster Büro für Raumplanung AG

Churenstrasse 47, 8808 Pfäfers SZ Telefon 055 410 19 60 Telefax 055 410 33 18 E-Mail r+k@remund-kuster.ch

Verbindlicher Planinhalt

Bauzonen

 K Kurzzone (Seebodenalp)


Landwirtschaftszone

 Landwirtschaftszone


Schutzzonen und geschützte Objekte

 NS Naturschutzzone

 SO Schutzobjekte Baumgruppe, Baumreihen, Einzelbäume


 SO Schutzobjekte Gletschermühle/Doline

Übrige Zonen

 UeG Übriges Gemeindegebiet

Orientierender Planinhalt

 Wald

 Waldfeststellung gemäss Art. 10 und 13 Bundesgesetz über den Wald

 Gewässer

 Provisorische Schutzzone

Empfindlichkeitsstufen

II

III

III

